

Gewässer

Naturnaher Bachabschnitt
12.10

Gehölzarme Biotoptypen

Ausdauernde grasreiche Ruderalvegetation
35.64

Acker mit fragmentarischer Unkrautvegetation
37.11

Gehölzbestände und Gebüsche

Feldgehölz mit Tobel
41.10, 22.60

Standortfremdes Gehölz mit Tobel
44.21, 22.60

Siedlungs- und Infrastrukturfächen

Straße, Weg oder Platz, völlig versiegelt
60.21

Flächennutzungsplan

Wohnbauflächen

Sonstige Informationen

Grenze des Geltungsbereichs

Flurstücksgrenzen mit
Flurstücksnummern

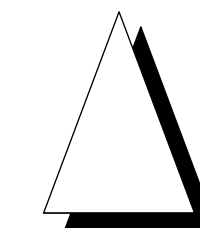

**Wertgebende Europäische Vogelarten
Gefährdung (RL BW)**

- Gefährdet
- Vorwarnliste
- Ungefährdet

Nachgewiesene Arten


- Fe = Feldsperling
- FI = Feldlerche
- Gs = Grauschnäpper
- H = Haussperling
- Hä = Bluthänfling
- Mb = Mäusebussard
- S = Star

Maßstab 1 : 1 000



Grundlagen:
ALK, Orthofotos © Landesamt für Geoinformation und Landentwicklung
Baden-Württemberg, www.lgl-bw.de, Az.: 2851.9-1/19.
Daten aus dem Räumlichen Informations- und Planungssystem (RIPS)
der Landesanstalt für Umwelt, Messungen und Naturschutz
Baden-Württemberg, 00.00.0000
Link: <http://www.lubw.baden-wuerttemberg.de>

Bestandsplan



Magazinplatz 1 · 72072 Tübingen
Tel. 07071 · 70904 00
info@menz-umweltplanung.de
www.menz-umweltplanung.de

Gemeinde Ingoldingen	Unterlage U2		
	Blatt	1	
Bebauungsplan "Holzwinkel III"	bearbeitet	17.10.2024	be
	gezeichnet	17.10.2024	mu
	geprüft		
Umweltbericht / Grünordnungsplan	Maßstab 1 : 1 000		