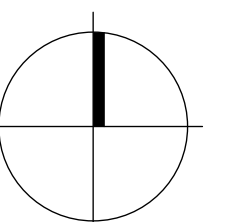
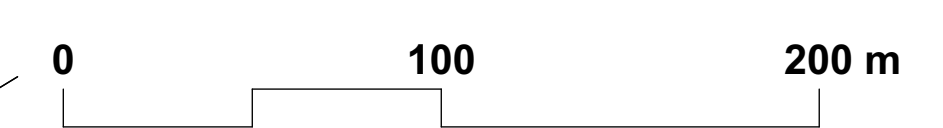
 Grenze des räumlichen Geltungsbereiches des Bebauungsplanes




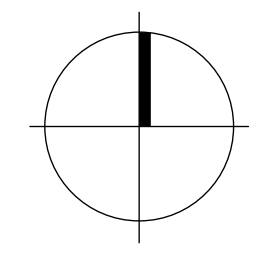

**Vorhabenbezogener Bebauungsplan
"PV-Freiflächenanlage Neuer Weiher"
Winterstettenstadt
Gemeinde Ingoldingen**

AUFTRAGGEBER:
ANDREAS ZECH M.SC.
MARKTSTRASSE 35
88456 INGOLDINGEN-
WINTERSTETTENSTADT

PLANUNG:
DIPL. ING. R.GROSS
STADTPLANER OSRL
FREIER ARCHITEKT
RIED 16
88371 EBERSBACH-MUSBACH
TEL. 0173 / 48 70 450
E-MAIL: info@rolandgross.de

MASSTAB	DATUM	ÄND.-DAT.	PROJEKT
1: 2000	16.03.2023 24.10.2023 27.04.2023	P 56-35

 Grenze des räumlichen Geltungsbereiches des Bebauungsplanes



**Vorhabenbezogener Bebauungsplan
"PV-Freiflächenanlage Neuer Weiher"
Winterstettenstadt
Gemeinde Ingoldingen**

AUFTRAGGEBER:
ANDREAS ZECH M.SC.
MARKTSTRASSE 35
88456 INGOLDINGEN-
WINTERSTETTENSTADT

PLANUNG:
DIPL. ING. R.GROSS
STADTPLANER OSRL
FREIER ARCHITEKT
RIED 16
88371 EBERSBACH-MUSBACH
TEL. 0173 / 48 70 450
E-MAIL: info@rolandgross.de

roland gross

MASSTAB	DATUM	ÄND.-DAT.	PROJEKT
1: 500	16.03.2023 24.10.2023 27.04.2023	P 56-35

Zeichnerischer Teil zum Bebauungsplan und Örtliche Bauvorschriften

- Gehweg
- Strassenfläche
- Verkehrsgrün

Hinweis:
Die Erklärung der Planzeichen und verwendeten Symbole erfolgt ergänzend im Textteil

- Grenze des räumlichen Geltungsbereiches des Bebauungsplanes

Aufstellungsbeschluss durch den Gemeinderat	am
Ortsübliche Bekanntmachung des Aufstellungsbeschlusses gem. § 2(1) BauGB	am
Ortsübliche Bekanntmachung der Bürgerbeteiligung	am
Bildung des Bebauungsplanentwurfes und Auslegungsbeschluss durch den Gemeinderat	am
Ortsübliche Bekanntmachung der öffentlichen Auslegung	am
Öffentliche Auslegung des Bebauungsplanentwurfes mit Begründung	vom
Fassung vom gem. § 3(2) Bau GB	bis
Satzungsbeschluss durch den Gemeinderat gem. § 10 BauGB	am
Ingoldingen, den	(BÜRGERMEISTER)

Die Genehmigung gem. § 10 (2) BauGB wurde durch das Landratsamt Biberach erteilt

vom.....
AZ.Nr.

AUSFERTIGUNG

Der textliche und zeichnerische Inhalt dieses Bebauungsplans stimmt mit dem Satzungsbeschluss vom überein. Das Verfahren wurde ordnungsgemäß durchgeführt.

Ingoldingen, den

(BÜRGERMEISTER)

Ortsübliche Bekanntmachung und Beginn der Rechtsverbindlichkeit des Bebauungsplanes am.....

Ingoldingen, den

(BÜRGERMEISTER)

Diese Mehrfertigung stimmt mit der Planurkunde überein.

Ingoldingen, den.....

Füllschema Nutzungsschablone

Planungsrechtliche Festsetzungen	
Art der baulichen Nutzung	-
Grundfläche (GR)	-
Höhe der baulichen Anlagen (Höchstgrenze)	

Maßnahmenbeschreibung PV-Solaranlage

Gesamtleistung: ca. xxxx KWp
Netzanbindung über Trafostation

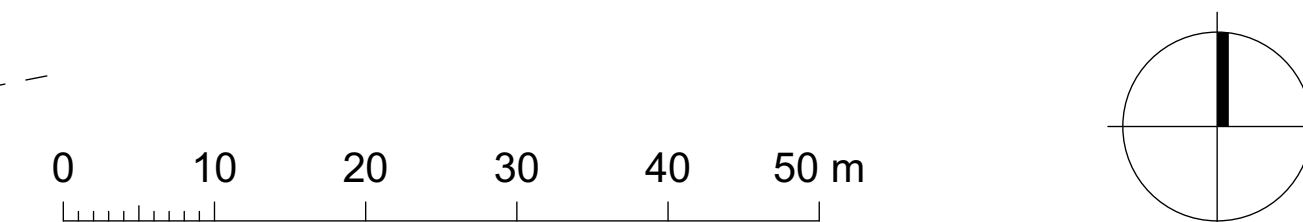
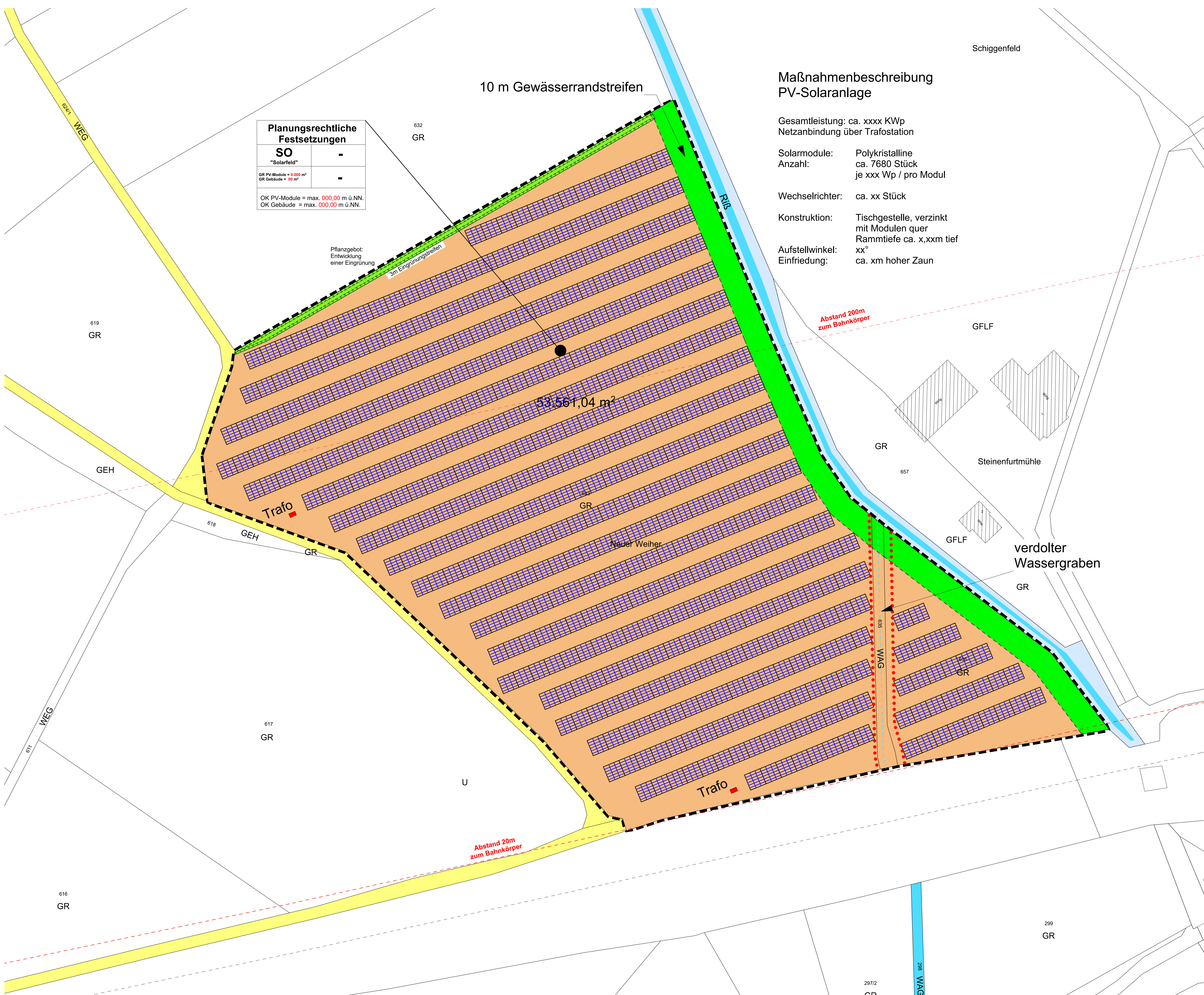
Solarmodule: Polykristalline
Anzahl: ca. 7680 Stück
je xxx Wp / pro Modul

Wechselrichter: ca. xx Stück

Konstruktion: Tischgestelle, verzinkt
mit Modulen quer
Rammtiefe ca. x,xxm tief

Aufstellwinkel: xx°
Einfriedigung: ca. xm hoher Zaun

Planungsrechtliche Festsetzungen	
SO	-
"Solarfeld"	
GR PV-Module = 0.000 m²	-
GR Gebäude = 00 m²	-
OK PV-Module = max. 000,00 m ü.NN.	
OK Gebäude = max. 000,00 m ü.NN.	



Vorhabenbezogener Bebauungsplan "PV-Freiflächenanlage Neuer Weiher" Winterstettenstadt Gemeinde Ingoldingen

AUFTRAGGEBER:
ANDREAS ZECH M.SC.
MARKTSTRASSE 35
88456 INGOLDINGEN-
WINTERSTETTENSTADT

PLANUNG:
DIPL. ING. R.GROSS
STADTPLANER OSRL
FREIER ARCHITEKT
RIED 16
88371 EBERSBACH-MUSBACH
TEL. 0173 / 48 70 450
E-MAIL: info@rolandgross.de

roland gross

MASSTAB	DATUM	ÄND.-DAT.	PROJEKT
1: 500	16.03.2023 24.10.2023 27.04.2023 P 56-35